

INSTITUȚIA PREFECTULUI – JUDEȚUL BRAȘOV
Comisia de Atribuire sau Schimbare de Denumiri

AVIZ nr. 12

din 28.03.2023

privind atribuire denumiri străzi în Comuna Jibert

Comisia de Atribuire sau Schimbare de Denumiri constituită prin Ordinul nr. 502/2021 emis de Prefectul județului Brașov, întrunită în ședința din 28.03.2023.

Analizând propunerea nr. 1115/2023, formulată de către Primăria Comunei Jibert, privind denumirea unei străzi în satul Dacia, după cum urmează:

Satul Dacia:

Strada „ **Lupea Zaharie** ” - pentru drumul nou creat, cu numerele administrative alocate pe partea stângă de la 1-33 și cu numerele administrative alocate pe partea dreaptă de la 2-92, situată în satul Dacia.

AVIZEAZĂ:

Art.1 – **FAVORABIL** propunerea formulată de către Primăria Comunei Jibert, privind atribuirea denumirii de străzi astfel:


Satul Dacia:

Strada „ **Lupea Zaharie** ” - pentru drumul nou creat, cu numerele administrative alocate pe partea stângă de la 1-33 și cu numerele administrative alocate pe partea dreaptă de la 2-92, situată în satul Dacia.

Art.2 – Prezentul aviz se va comunica Primăriei Comunei Jibert, în vederea adoptării Hotărârii Consiliului Local conform art. 2, lit. d, din OG 63/2002, de către compartimentul juridic al Instituției Prefectului Județului Brașov.

Președintele Comisiei de atribuire de denumiri
a Județului Brașov

Dr. Popovici Bogdan Florin



AVIZ nr. 11

din 28.03.2023

privind atribuire denumiri străzi în Comuna Sânpetru

Comisia de Atribuire sau Schimbare de Denumiri constituită prin Ordinul nr. 502/2021 emis de Prefectul județului Brașov, întrunită în ședința din 28.03.2023.

Analizând propunerea nr. 4256/2023 formulată de către Primăria Comunei Sânpetru, privind denumirea unui stăzi, după cum urmează:

- Strada „ **Ecaterina Teodoroiu** „ - pentru drumul nou creat prin PUZ, nr. Cad. 119213 de 4248,00 mp, situată în comuna Sânpetru cu intrare din strada Libertății, conform reglementărilor urbanistice aprobate prin HCL 105/2022.

Având în vedere prevederile art. 4, respectiv art.12 din O.MIRA 564/2008, pentru aprobarea Regulamentului de funcționare a Comisiei de atribuire de denumiri județene, respectiv a Municipiului București

În temeiul art.3 din O.G. nr.63/2002 actualizată, Comisia de Atribuire sau Schimbare de Denumiri:

AVIZEAZĂ:


Art.1 – **FAVORABIL** propunerea formulată de către Primăria Comunei Sânpetru, privind atribuirea denumirii de străzi astfel:

- strada „ **Ecaterina Teodoroiu** „ - pentru drumul nou creat prin PUZ, nr. Cad. 119213 de 4248,00 mp, situată în comuna Sânpetru cu intrare din strada Libertății, conform reglementărilor urbanistice aprobate prin HCL 105/2022.

Art.2 – Prezentul aviz se va comunica Primăriei Comunei Sânpetru, în vederea adoptării Hotărârii Consiliului Local conform art. 2, lit. d, din OG 63/2002, de către compartimentul juridic al Instituției Prefectului Județului Brașov.

Președintele Comisiei de atribuire de denumiri
a Județului Brașov

Dr. Popovici Bogdan Florin



AVIZ nr. 10

din 28.03.2023

privind atribuire denumiri străzi în Comuna Sânpetru

Comisia de Atribuire sau Schimbare de Denumiri constituită prin Ordinul nr. 502/2021 emis de Prefectul județului Brașov, întrunită în ședința din 28.03.2023.

Analizând propunerea nr. 3009/2023 formulată de către Primăria Comunei Sânpetru, privind denumirea unui stăzi, după cum urmează:

- Strada „ **Marin Preda** „ - pentru drumul nou creat prin PUZ, nr. Cad. 119455 de 3901,00 mp, situată în comuna Sânpetru cu intrare din strada Drumul cu Plopi, conform reglementărilor urbanistice aprobate prin HCL 102/2022.

Având în vedere prevederile art. 4, respectiv art.12 din O.MIRA 564/2008, pentru aprobarea Regulamentului de funcționare a Comisiei de atribuire de denumiri județene, respectiv a Municipiului București

În temeiul art.3 din O.G. nr.63/2002 actualizată, Comisia de Atribuire sau Schimbare de Denumiri:

AVIZEAZĂ:


Art.1 – **FAVORABIL** propunerea formulată de către Primăria Comunei Sânpetru, privind atribuirea denumirii de străzi astfel:

- strada „ **Marin Preda** „ - pentru drumul nou creat prin PUZ, nr. Cad. 119455 de 3901,00 mp, situată în comuna Sânpetru cu intrare din strada Drumul cu Plopi, conform reglementărilor urbanistice aprobate prin HCL 102/2022.

Art.2 – Prezentul aviz se va comunica Primăriei Comunei Sânpetru, în vederea adoptării Hotărârii Consiliului Local conform art. 2, lit. d, din OG 63/2002, de către compartimentul juridic al Instituției Prefectului Județului Brașov.

Președintele Comisiei de atribuire de denumiri
a Județului Brașov

Dr. Popovici Bogdan Florin



INSTITUȚIA PREFECTULUI – JUDEȚUL BRAȘOV
Comisia de Atribuire sau Schimbare de Denumiri

AVIZ nr. 9

din 07.02.2023

privind atribuire denumiri străzi în Comuna Budila

Comisia de Atribuire sau Schimbare de Denumiri constituită prin Ordinul nr. 502/2021 emis de Prefectul județului Brașov, întrunită în ședința din 07.02.2023.

Analizând propunerea nr. 16719/2022 formulată de către Primăria Comunei Budila, privind denumirea unor străzi, după cum urmează:

1. Strada „ **Abatorului** „ - pentru drumul nou creat, cu numerele administrative impare de la 1-21 și cu numerele administrative pare de la 2-26, situată în satul Budila.
2. Strada „ **Albăstrelelor** „ - pentru drumul nou creat, cu numerele administrative impare de la 1-5 și cu numerele administrative pare de la 2-2, situată în satul Budila.
3. Strada „ **Balastierei** „ - pentru drumul nou creat, cu numerele administrative impare de la 1-11 , situată în satul Budila.
4. Strada „ **Bujorului** „ - pentru drumul nou creat, cu numerele administrative impare de la 1-13 și cu numerele administrative pare de la 2-24, situată în satul Budila.
5. Strada „ **Busuiocului** „ - pentru drumul nou creat, cu numerele administrative impare de la 1-9 și cu numerele administrative pare de la 2-8, situată în satul Budila.
6. Strada „ **Cărpinișului** „ - pentru drumul nou creat, cu numerele administrative impare de la 1-9, situată în satul Budila.
7. Strada „ **Cicoarei** „ - pentru drumul nou creat, cu numerele administrative impare de la 1-3 și cu numerele administrative pare de la 2-4, situată în satul Budila.
8. Strada „ **Cimitirului** „ - pentru drumul nou creat, cu numerele administrative impare de la 1-35 și cu numerele administrative pare de la 2-18, situată în satul Budila.
9. Strada „ **Crinului** „ - pentru drumul nou creat, cu numerele administrative impare de la 1-13 și cu numerele administrative pare de la 2-10, situată în satul Budila.
10. Strada „ **Crișan** „ - pentru drumul nou creat, cu numerele administrative impare de la 1-39 și cu numerele administrative pare de la 2-20, situată în satul Budila.

11. Strada „ **Crizantemelor** „ - pentru drumul nou creat, cu numerele administrative impare de la 1-19 și cu numerele administrative pare de la 2-18, situată în satul Budila.
12. Strada „ **Daliei** „ - pentru drumul nou creat, cu numerele administrative impare de la 1-1 și cu numerele administrative pare de la 2-4, situată în satul Budila.
13. Strada „ **Florilor** „ - pentru drumul nou creat, cu numerele administrative impare de la 1-23 și cu numerele administrative pare de la 2-16, situată în satul Budila.
14. Strada „ **Freziei** „ - pentru drumul nou creat, cu numerele administrative impare de la 1-5 și cu numerele administrative pare de la 2-14, situată în satul Budila.
15. Strada „ **Gării** „ - pentru drumul nou creat, cu numerele administrative impare de la 1-7, situată în satul Budila.
16. Strada „ **Garoafei** „ - pentru drumul nou creat, cu numerele administrative pare de la 2-8, situată în satul Budila.
17. Strada „ **Gaterului** „ - pentru drumul nou creat, cu numerele administrative impare de la 1-3 și cu numerele administrative pare de la 2-4, situată în satul Budila.
18. Strada „ **Gladiolelor** „ - pentru drumul nou creat, cu numerele administrative impare de la 1-43 și cu numerele administrative pare de la 2-44, situată în satul Budila.
19. Strada „ **Horea** „ - pentru drumul nou creat, cu numerele administrative impare de la 1-7 și cu numerele administrative pare de la 2-14, situată în satul Budila.
20. Strada „ **Hortensiei** „ - pentru drumul nou creat, cu numerele administrative impare de la 1-1 și cu numerele administrative pare de la 2-10, situată în satul Budila.
21. Strada „ **Iasomiei** „ - pentru drumul nou creat, cu numerele administrative impare de la 1-15, situată în satul Budila.
22. Strada „ **Lăcrămioarelor** „ - pentru drumul nou creat, cu numerele administrative impare de la 1-21 și cu numerele administrative pare de la 2-28, situată în satul Budila.
23. Strada „ **Lalelelor** „ - pentru drumul nou creat, cu numerele administrative impare de la 1-29 și cu numerele administrative pare de la 2-34, situată în satul Budila.
24. Strada „ **Laterală** „ - pentru drumul nou creat, cu numerele administrative impare de la 1-53 și cu numerele administrative pare de la 2-22, situată în satul Budila.
25. Strada „ **Liliacului** „ - pentru drumul nou creat, cu numerele administrative impare de la 1-1 și cu numerele administrative pare de la 2-8, situată în satul Budila.

26. Strada „ **Margaretei** „ - pentru drumul nou creat, cu numerele administrative impare de la 1-9 și cu numerele administrative pare de la 2-16, situată în satul Budila.
27. Strada „ **Mărgăritarelor** „ - pentru drumul nou creat, cu numerele administrative impare de la 1-5 și cu numerele administrative pare de la 2-18, situată în satul Budila.
28. Strada „ **Mihai Viteazul** „ - pentru drumul nou creat, cu numerele administrative impare de la 1-31 și cu numerele administrative pare de la 2-48, situată în satul Budila.
29. Strada „ **Morii** „ - pentru drumul nou creat, cu numerele administrative impare de la 1-125 și cu numerele administrative pare de la 2-212, 22A, 64A, 114A, 140A, 152A, 180A, 198A, situată în satul Budila.
30. Strada „ **Morii Poiana** „ - pentru drumul nou creat, cu numerele administrative impare de la 1-137 și cu numerele administrative pare de la 2-126, situată în satul Budila.
31. Strada „ **Mușetelului** „ - pentru drumul nou creat, cu numerele administrative impare de la 1-5, situată în satul Budila.
32. Strada „ **Narciselor** „ - pentru drumul nou creat, cu numerele administrative impare de la 1-9 și cu numerele administrative pare de la 2-18, situată în satul Budila.
33. Strada „ **Orhideei** „ - pentru drumul nou creat, cu numerele administrative impare de la 1-35 și cu numerele administrative pare de la 2-46, situată în satul Budila.
34. Strada „ **Pădurii** „ - pentru drumul nou creat, cu numerele administrative impare de la 1-19 și cu numerele administrative pare de la 2-30, situată în satul Budila.
35. Strada „ **Panselelor** „ - pentru drumul nou creat, cu numerele administrative impare de la 1-17 și cu numerele administrative pare de la 2-14, situată în satul Budila.
36. Strada „ **Prejmerului** „ - pentru drumul nou creat, cu numerele administrative impare de la 1-45 și cu numerele administrative pare de la 2-50, situată în satul Budila.
37. Strada „ **Principală** „ - pentru drumul nou creat, cu numerele administrative impare de la 1-135, 1A, 37A și cu numerele administrative pare de la 2-170, situată în satul Budila.
38. Strada „ **Purcărenilor** „ - pentru drumul nou creat, cu numerele administrative impare de la 1-39 și cu numerele administrative pare de la 2-30, situată în satul Budila.
39. Strada „ **Rozelor** „ - pentru drumul nou creat, cu numerele administrative impare de la 1-11 și cu numerele administrative pare de la 2-22, situată în satul Budila.

40. Strada „ **Rozmarinului** „ - pentru drumul nou creat, cu numerele administrative impare de la 1-13 și cu numerele administrative pare de la 2-24, situată în satul Budila.
41. Strada „ **Școlii** „ - pentru drumul nou creat, cu numerele administrative impare de la 1-21 și cu numerele administrative pare de la 2-26, situată în satul Budila.
42. Strada „ **Seacă 1** „ - pentru drumul nou creat, cu numerele administrative impare de la 1-33 și cu numerele administrative pare de la 2-118, situată în satul Budila.
43. Strada „ **Seacă 2** „ - pentru drumul nou creat, cu numerele administrative impare de la 1-71 și cu numerele administrative pare de la 2-4, situată în satul Budila.
44. Strada „ **Seacă 3** „ - pentru drumul nou creat, cu numerele administrative impare de la 1-17 și cu numerele administrative pare de la 2-16, situată în satul Budila.
45. Strada „ **Seacă 4** „ - pentru drumul nou creat, cu numerele administrative impare de la 1-19 și cu numerele administrative pare de la 2-34, situată în satul Budila.
46. Strada „ **Seacă 5** „ - pentru drumul nou creat, cu numerele administrative impare de la 1-29 și cu numerele administrative pare de la 2-12, situată în satul Budila.
47. Strada „ **Spicului** „ - pentru drumul nou creat, cu numerele administrative impare de la 1-9 și cu numerele administrative pare de la 2-14, situată în satul Budila.
48. Strada „ **Tei** „ - pentru drumul nou creat, cu numerele administrative impare de la 1-7 și cu numerele administrative pare de la 2-12, situată în satul Budila.
49. Strada „ **Trandafirilor** „ - pentru drumul nou creat, cu numerele administrative impare de la 1-27 și cu numerele administrative pare de la 2-28, situată în satul Budila.
50. Strada „ **Valea Popii** „ - pentru drumul nou creat, cu numerele administrative impare de la 1-3 și cu numerele administrative pare de la 2-2, situată în satul Budila.
51. Strada „ **Violetelor** „ - pentru drumul nou creat, cu numerele administrative pare de la 2-10, situată în satul Budila.
52. Strada „ **Viorelelor** „ - pentru drumul nou creat, cu numerele administrative impare de la 1-13 și cu numerele administrative pare de la 2-16, situată în satul Budila.

Având în vedere prevederile art. 4, respectiv art.12 din O.MIRA 564/2008, pentru aprobarea Regulamentului de funcționare a Comisiei de atribuire de denumiri județene, respectiv a Municipiului București

În temeiul art.3 din O.G. nr.63/2002 actualizată, Comisia de Atribuire sau Schimbare de Denumiri:

AVIZEAZĂ:

Art.1 – FAVORABIL propunerea formulată de către Primăria Comunei Budila, privind atribuirea denumirii de străzi astfel:

1. Strada „ **Abatorului** „ - pentru drumul nou creat, cu numerele administrative impare de la 1-21 și cu numerele administrative pare de la 2-26, situată în satul Budila.
2. Strada „ **Albăstrelelor** „ - pentru drumul nou creat, cu numerele administrative impare de la 1-5 și cu numerele administrative pare de la 2-2, situată în satul Budila.
3. Strada „ **Balastierei** „ - pentru drumul nou creat, cu numerele administrative impare de la 1-11 , situată în satul Budila.
4. Strada „ **Bujorului** „ - pentru drumul nou creat, cu numerele administrative impare de la 1-13 și cu numerele administrative pare de la 2-24, situată în satul Budila.
5. Strada „ **Busuiocului** „ - pentru drumul nou creat, cu numerele administrative impare de la 1-9 și cu numerele administrative pare de la 2-8, situată în satul Budila.
6. Strada „ **Cărpinișului** „ - pentru drumul nou creat, cu numerele administrative impare de la 1-9, situată în satul Budila.
7. Strada „ **Cicoarei** „ - pentru drumul nou creat, cu numerele administrative impare de la 1-3 și cu numerele administrative pare de la 2-4, situată în satul Budila.
8. Strada „ **Cimitirului** „ - pentru drumul nou creat, cu numerele administrative impare de la 1-35 și cu numerele administrative pare de la 2-18, situată în satul Budila.
9. Strada „ **Crinului** „ - pentru drumul nou creat, cu numerele administrative impare de la 1-13 și cu numerele administrative pare de la 2-10, situată în satul Budila.
10. Strada „ **Crizantemelor** „ - pentru drumul nou creat, cu numerele administrative impare de la 1-19 și cu numerele administrative pare de la 2-18, situată în satul Budila.
11. Strada „ **Daliei** „ - pentru drumul nou creat, cu numerele administrative impare de la 1-1 și cu numerele administrative pare de la 2-4, situată în satul Budila.
12. Strada „ **Florilor** „ - pentru drumul nou creat, cu numerele administrative impare de la 1-23 și cu numerele administrative pare de la 2-16, situată în satul Budila.

13. Strada „ **Freziei** „ - pentru drumul nou creat, cu numerele administrative impare de la 1-5 și cu numerele administrative pare de la 2-14, situată în satul Budila.
14. Strada „ **Gării** „ - pentru drumul nou creat, cu numerele administrative impare de la 1-7, situată în satul Budila.
15. Strada „ **Garoafei** „ - pentru drumul nou creat, cu numerele administrative pare de la 2-8, situată în satul Budila.
16. Strada „ **Gaterului** „ - pentru drumul nou creat, cu numerele administrative impare de la 1-3 și cu numerele administrative pare de la 2-4, situată în satul Budila.
17. Strada „ **Gladiolelor** „ - pentru drumul nou creat, cu numerele administrative impare de la 1-43 și cu numerele administrative pare de la 2-44, situată în satul Budila.
18. Strada „ **Hortensiei** „ - pentru drumul nou creat, cu numerele administrative impare de la 1-1 și cu numerele administrative pare de la 2-10, situată în satul Budila.
19. Strada „ **Iasomiei** „ - pentru drumul nou creat, cu numerele administrative impare de la 1-15 , situată în satul Budila.
20. Strada „ **Lăcrămioarelor** „ - pentru drumul nou creat, cu numerele administrative impare de la 1-21 și cu numerele administrative pare de la 2-28, situată în satul Budila.
21. Strada „ **Lalelelor** „ - pentru drumul nou creat, cu numerele administrative impare de la 1-29 și cu numerele administrative pare de la 2-34, situată în satul Budila.
22. Strada „ **Laterală** „ - pentru drumul nou creat, cu numerele administrative impare de la 1-53 și cu numerele administrative pare de la 2-22, situată în satul Budila.
23. Strada „ **Liliacului** „ - pentru drumul nou creat, cu numerele administrative impare de la 1-1 și cu numerele administrative pare de la 2-8, situată în satul Budila.
24. Strada „ **Margaretei** „ - pentru drumul nou creat, cu numerele administrative impare de la 1-9 și cu numerele administrative pare de la 2-16, situată în satul Budila.
25. Strada „ **Mărgăritarelor** „ - pentru drumul nou creat, cu numerele administrative impare de la 1-5 și cu numerele administrative pare de la 2-18, situată în satul Budila.
26. Strada „ **Mihai Viteazul** „ - pentru drumul nou creat, cu numerele administrative impare de la 1-31 și cu numerele administrative pare de la 2-48, situată în satul Budila.
27. Strada „ **Morii** „ - pentru drumul nou creat, cu numerele administrative impare de la 1-125 și cu numerele administrative pare de la 2-212, 22A, 64A, 114A, 140A, 152A, 180A, 198A, situată în satul Budila.

28. Strada „ **Morii Poiana** „ - pentru drumul nou creat, cu numerele administrative impare de la 1-137 și cu numerele administrative pare de la 2-126, situată în satul Budila.
29. Strada „ **Mușetelului** „ - pentru drumul nou creat, cu numerele administrative impare de la 1-5, situată în satul Budila.
30. Strada „ **Narciselor** „ - pentru drumul nou creat, cu numerele administrative impare de la 1-9 și cu numerele administrative pare de la 2-18, situată în satul Budila.
31. Strada „ **Orhideei** „ - pentru drumul nou creat, cu numerele administrative impare de la 1-35 și cu numerele administrative pare de la 2-46, situată în satul Budila.
32. Strada „ **Pădurii** „ - pentru drumul nou creat, cu numerele administrative impare de la 1-19 și cu numerele administrative pare de la 2-30, situată în satul Budila.
33. Strada „ **Panselelor** „ - pentru drumul nou creat, cu numerele administrative impare de la 1-17 și cu numerele administrative pare de la 2-14, situată în satul Budila.
34. Strada „ **Prejmerului** „ - pentru drumul nou creat, cu numerele administrative impare de la 1-45 și cu numerele administrative pare de la 2-50, situată în satul Budila.
35. Strada „ **Principală** „ - pentru drumul nou creat, cu numerele administrative impare de la 1-135, 1A, 37A și cu numerele administrative pare de la 2-170, situată în satul Budila.
36. Strada „ **Purcărenilor** „ - pentru drumul nou creat, cu numerele administrative impare de la 1-39 și cu numerele administrative pare de la 2-30, situată în satul Budila.
37. Strada „ **Rozelor** „ - pentru drumul nou creat, cu numerele administrative impare de la 1-11 și cu numerele administrative pare de la 2-22, situată în satul Budila.
38. Strada „ **Rozmarinului** „ - pentru drumul nou creat, cu numerele administrative impare de la 1-13 și cu numerele administrative pare de la 2-24, situată în satul Budila.
39. Strada „ **Școlii** „ - pentru drumul nou creat, cu numerele administrative impare de la 1-21 și cu numerele administrative pare de la 2-26, situată în satul Budila.
40. Strada „ **Seacă 1** „ - pentru drumul nou creat, cu numerele administrative impare de la 1-33 și cu numerele administrative pare de la 2-118, situată în satul Budila.
41. Strada „ **Seacă 2** „ - pentru drumul nou creat, cu numerele administrative impare de la 1-71 și cu numerele administrative pare de la 2-4, situată în satul Budila.

42. Strada „ **Seacă 3** „ - pentru drumul nou creat, cu numerele administrative impare de la 1-17 și cu numerele administrative pare de la 2-16, situată în satul Budila.
43. Strada „ **Seacă 4** „ - pentru drumul nou creat, cu numerele administrative impare de la 1-19 și cu numerele administrative pare de la 2-34, situată în satul Budila.
44. Strada „ **Seacă 5** „ - pentru drumul nou creat, cu numerele administrative impare de la 1-29 și cu numerele administrative pare de la 2-12, situată în satul Budila.
45. Strada „ **Spicului** „ - pentru drumul nou creat, cu numerele administrative impare de la 1-9 și cu numerele administrative pare de la 2-14, situată în satul Budila.
46. Strada „ **Tei** „ - pentru drumul nou creat, cu numerele administrative impare de la 1-7 și cu numerele administrative pare de la 2-12, situată în satul Budila.
47. Strada „ **Trandafirilor** „ - pentru drumul nou creat, cu numerele administrative impare de la 1-27 și cu numerele administrative pare de la 2-28, situată în satul Budila.
48. Strada „ **Valea Popii** „ - pentru drumul nou creat, cu numerele administrative impare de la 1-3 și cu numerele administrative pare de la 2-2, situată în satul Budila.
49. Strada „ **Violetelor** „ - pentru drumul nou creat, cu numerele administrative pare de la 2-10, situată în satul Budila.
50. Strada „ **Viorelelor** „ - pentru drumul nou creat, cu numerele administrative impare de la 1-13 și cu numerele administrative pare de la 2-16, situată în satul Budila.

Art.2 – NEFAVORABIL propunerea formulată de către Primăria Comunei Budila, privind atribuirea denumirii de străzi astfel:


Strada „ **Crișan** „ - pentru drumul nou creat, cu numerele administrative impare de la 1-39 și cu numerele administrative pare de la 2-20, situată în satul Budila.

Strada „ **Horea** „ - pentru drumul nou creat, cu numerele administrative impare de la 1-7 și cu numerele administrative pare de la 2-14, situată în satul Budila, cu recomandarea de a se propune noi denumiri, de personalități locale care au avut legătură cu istoria și tradițiile culturale ale comunei Budila.

Art.3 – Prezentul aviz se va comunica Primăriei Comunei Budila, în vederea adoptării Hotărârii Consiliului Local conform art. 2, lit. d, din OG 63/2002, de către compartimentul juridic al Instituției Prefectului Județului Brașov.

Președintele Comisiei de atribuire de denumiri
a Județului Brașov

Dr. Popovici Bogdan Florin



INSTITUȚIA PREFECTULUI – JUDEȚUL BRAȘOV
Comisia de Atribuire sau Schimbare de Denumiri

AVIZ nr. 8

din 07.02.2023

privind atribuire denumiri străzi în Comuna Ungra

Comisia de Atribuire sau Schimbare de Denumiri constituită prin Ordinul nr. 502/2021 emis de Prefectul județului Brașov, întrunită în ședința din 07.02.2023.

Analizând propunerea nr. 248/2023 formulată de către Primăria Comunei Ungra, privind denumirea unei străzi în Comuna Ungra, după cum urmează:

- Strada „ **Prund** „ - pentru drumul nou creat, cu numerele administrative alocate pe partea stângă de la 186, 210-220, 220A, 221-223, 232-246 și cu numerele administrative alocate pe partea dreaptă de la 175, 213A-213B, 247-253, 256-282, situată în satul Ungra.

Având în vedere prevederile art. 4, respectiv art.12 din O.MIRA 564/2008, pentru aprobarea Regulamentului de funcționare a Comisiei de atribuire de denumiri județene, respectiv a Municipiului București

În temeiul art.3 din O.G. nr.63/2002 actualizată, Comisia de Atribuire sau Schimbare de Denumiri:

AVIZEAZĂ:


Art.1 – FAVORABIL propunerea formulată de către Primăria Comunei Ungra, privind atribuirea denumirii de străzi astfel:

- Strada „ **Prund** „ - pentru drumul nou creat, cu numerele administrative alocate pe partea stângă de la 186, 210-220, 220A, 221-223, 232-246 și cu numerele administrative alocate pe partea dreaptă de la 175, 213A-213B, 247-253, 256-282, situată în satul Ungra.

Art.2 – Prezentul aviz se va comunica Primăriei Comunei Ungra, în vederea adoptării Hotărârii Consiliului Local conform art. 2, lit. d, din OG 63/2002, de către compartimentul juridic al Instituției Prefectului Județului Brașov.

Președintele Comisiei de atribuire de denumiri
a Județului Brașov

Dr. Popovici Bogdan Florin



INSTITUȚIA PREFECTULUI – JUDEȚUL BRAȘOV
Comisia de Atribuire sau Schimbare de Denumiri

AVIZ nr. 7

din 07.02.2023

privind atribuirea denumirii

Centrul Cultural „Apollonia Hirscher” în Municipiul Brașov

Comisia de Atribuire sau Schimbare de Denumiri constituită prin Ordinul nr. 502/2021 emis de Prefectul județului Brașov, întrunită în ședința din 07.02.2023.

Analizând propunerea nr. 13006/2023 formulată de către Primăria Municipiului Brașov, privind atribuirea denumirii Centrul Cultural „Apollonia Hirscher”, după cum urmează:

- Centrul Cultural „**Apollonia Hirscher**”

Văzând prevederile O.G. nr. 21/2007 cu modificările și completările ulterioare privind instituțiile și companiile de spectacole sau concerte, precum și desfășurarea activității de impresariat artistic și O.U.G. nr.57/2019 privind Codul Administrativ cu modificările și completările ulterioare, respectiv Art. 130 alin.1 „Consiliile locale pot înființa instituții publice de interes local în principalele domenii de activitate, potrivit specificului și nevoilor colectivității locale, cu respectarea prevederilor legale și în limita mijloacelor financiare de care dispun”, Art. 154 alin.4 „Primarul conduce instituțiile publice de interes local, precum și serviciile publice de interes local”.

Având în vedere prevederile art. 4, respectiv art.12 din O.MIRA 564/2008, pentru aprobarea Regulamentului de funcționare a Comisiei de atribuire de denumiri județene, respectiv a Municipiului București

În temeiul art.3 din O.G. nr.63/2002 actualizată, Comisia de Atribuire sau Schimbare de Denumiri:

AVIZEAZĂ:


Art.1 – FAVORABIL propunerea formulată de către Primăria Municipiului Brașov, privind atribuirea denumirii Centrul Cultural „Apollonia Hirscher”, astfel:

- Centrul Cultural „**Apollonia Hirscher**”.

Art.2 – Prezentul aviz se va comunica Primăriei Municipiului Brașov, în vederea adoptării Hotărârii Consiliului Local conform art. 2, lit. d, din OG 63/2002, de către compartimentul juridic al Instituției Prefectului Județului Brașov.

Președintele Comisiei de atribuire de denumiri
a Județului Brașov

Dr. Popovici Bogdan Florin



INSTITUȚIA PREFECTULUI – JUDEȚUL BRAȘOV
Comisia de Atribuire sau Schimbare de Denumiri

AVIZ nr. 6

din 07.02.2023

privind schimbare denumire în Comuna Sâmbăta de Sus

Comisia de Atribuire sau Schimbare de Denumiri constituită prin Ordinul nr. 502/2021 emis de Prefectul județului Brașov, întrunită în ședința din 07.02.2023.

Analizând propunerea nr. 316/2023 formulată de către Primăria Comunei Sâmbăta de Sus, privind schimbarea denumirii din Școala Gimnazială Sâmbăta de Sus în Școala Gimnazială „Sfinții Brâncoveni” Sâmbăta de Sus, după cum urmează:

- Din **Școala Gimnazială Sâmbăta de Sus** în **Școala Gimnazială „ Sfinții Brâncoveni ,, Sâmbăta de Sus.**

Văzând prevederile Ordinului nr. 6564 din 13 decembrie 2011 privind aprobarea Procedurii de atribuire a denumirilor unităților de învățământ din sistemul național de învățământ preuniversitar, emis de Ministerul Educației, Cercetării, Tineretului și sportului, la art.5 lit.d din această Procedură se menționează:„atribuirea de denumiri de către instituțiile menționate se va realiza și cu respectarea prevederilor art.3 din OG nr. 63/2002, aprobată cu modificări și completări prin Lg. Nr. 48/2003, cu modificările și completările ulterioare”.

Având în vedere prevederile art. 4, respectiv art.12 din O.MIRA 564/2008, pentru aprobarea Regulamentului de funcționare a Comisiei de atribuire de denumiri județene, respectiv a Municipiului București

În temeiul art.3 din O.G. nr.63/2002 actualizată, Comisia de Atribuire sau Schimbare de Denumiri:


AVIZEAZĂ:

Art.1 – FAVORABIL propunerea formulată de către Primăria Comunei Sâmbăta de Sus, privind schimbarea denumirii din Școala Gimnazială Sâmbăta de Sus în Școala Gimnazială „Sfinții Brâncoveni” Sâmbăta de Sus, astfel:

- Din **Școala Gimnazială Sâmbăta de Sus** în **Școala Gimnazială ,, Sfinții Brâncoveni ,, Sâmbăta de Sus.**

Art.2 – Prezentul aviz se va comunica Primăriei Comunei Sâmbăta de Sus, în vederea adoptării Hotărârii Consiliului Local conform art. 2, lit. d, din OG 63/2002, de către compartimentul juridic al Instituției Prefectului Județului Brașov.

Președintele Comisiei de atribuire de denumiri
a Județului Brașov
Dr. Popovici Bogdan Florin



INSTITUȚIA PREFECTULUI – JUDEȚUL BRAȘOV
Comisia de Atribuire sau Schimbare de Denumiri

AVIZ nr. 5

din 07.02.2023

privind atribuire denumiri străzi în Comuna Părău

Comisia de Atribuire sau Schimbare de Denumiri constituită prin Ordinul nr. 502/2021 emis de Prefectul județului Brașov, întrunită în ședința din 07.02.2023.

Analizând propunerea nr. 137/2023 formulată de către Primăria Comunei Părău, privind denumirea unor străzi din satul Veneția de Jos, după cum urmează:

Satul Veneția de Jos:

1. Strada „ **Iancu de Hunedoara** „ - pentru drumul nou creat, cu numărul administrativ alocat pe partea stângă 1 și cu numerele administrative alocate pe partea dreaptă de la 2-14, situată în satul Veneția de Jos.
2. Strada „ **Ecaterina Varga** „ - pentru drumul nou creat, cu numărul administrativ alocat pe partea stângă 1 și cu numerele administrative alocate pe partea dreaptă de la 2-6, situată în satul Veneția de Jos.

Având în vedere prevederile art. 4, respectiv art.12 din O.MIRA 564/2008, pentru aprobarea Regulamentului de funcționare a Comisiei de atribuire de denumiri județene, respectiv a Municipiului București

În temeiul art.3 din O.G. nr.63/2002 actualizată, Comisia de Atribuire sau Schimbare de Denumiri:

AVIZEAZĂ:

Art.1 – FAVORABIL propunerea formulată de către Primăria Comunei Părău, privind atribuirea denumirii de străzi astfel:


Satul Veneția de Jos:

1. Strada „ **Iancu de Hunedoara** „ - pentru drumul nou creat, cu numărul administrativ alocat pe partea stângă 1 și cu numerele administrative alocate pe partea dreaptă de la 2-14, situată în satul Veneția de Jos.
2. Strada „ **Ecaterina Varga** „ - pentru drumul nou creat, cu numărul administrativ alocat pe partea stângă 1 și cu numerele administrative alocate pe partea dreaptă de la 2-6, situată în satul Veneția de Jos.

Art.2 – Presentul aviz se va comunica Primăriei Comunei Părau, în vederea adoptării Hotărârii Consiliului Local conform art. 2, lit. d, din OG 63/2002, de către compartimentul juridic al Instituției Prefectului Județului Brașov.

Președintele Comisiei de atribuire de denumiri
a Județului Brașov

Dr. Popovici Bogdan Florin



AVIZ nr. 4

din 07.02.2023

privind atribuire denumiri străzi în Orașul Râșnov

Comisia de Atribuire sau Schimbare de Denumiri constituită prin Ordinul nr. 502/2021 emis de Prefectul județului Brașov, întrunită în ședința din 07.02.2023.

Analizând propunerea nr. 38612/2022 formulată de către Primăria Orașului Râșnov, privind denumirea unui străzi, după cum urmează:

- Strada „ **Șoimului** „ - pentru drumul nou creat prin PUZ, CF nr. 110449 și care deservește imobilele situate pe acest drum, conform reglementărilor urbanistice aprobate prin HCL 220/2022.

Având în vedere prevederile art. 4, respectiv art.12 din OMAI 564/2008, pentru aprobarea Regulamentului de funcționare a Comisiei de atribuire de denumiri județene, respectiv a Municipiului București

În temeiul art.3 din O.G. nr.63/2002 actualizată, Comisia de Atribuire sau Schimbare de Denumiri:

AVIZEAZĂ:


Art.1 – FAVORABIL propunerea formulată de către Primăria Orașului Râșnov, privind atribuirea denumirii de stradă astfel:

- strada „ **Șoimului** „ - pentru drumul nou creat prin PUZ, CF nr. 110449 și care deservește imobilele situate pe acest drum, conform reglementărilor urbanistice aprobate prin HCL 220/2022.

Art.2 – Prezentul aviz se va comunica Primăriei Orașului Râșnov, în vederea adoptării Hotărârii Consiliului Local conform art. 2, lit. d, din OG 63/2002, de către compartimentul juridic al Instituției Prefectului Județului Brașov.

Președintele Comisiei de atribuire de denumiri
a Județului Brașov

Dr. Popovici Bogdan Florin



INSTITUȚIA PREFECTULUI – JUDEȚUL BRAȘOV
Comisia de Atribuire sau Schimbare de Denumiri

AVIZ nr. 3

din 07.02.2022

privind atribuire denumiri străzi în Comuna Hărman

Comisia de Atribuire sau Schimbare de Denumiri constituită prin Ordinul nr. 502/2021 emis de Prefectul județului Brașov, întrunită în ședința din 07.02.2023.

Analizând propunerea nr. 18694/2022 formulată de către Primăria Comunei Hărman, privind denumirea unei stăzi, după cum urmează:

- Strada „ **Ciprian Porumbescu** ” - pentru drumul nou creat prin PUZ, CF nr. 114650 de 6444,00 mp, situată în partea de vest a comunei, în zonă nouă de locuințe, conform reglementărilor urbanistice aprobate prin HCL 100/2022.

Având în vedere prevederile art. 4, respectiv art.12 din O.MIRA 564/2008, pentru aprobarea Regulamentului de funcționare a Comisiei de atribuire de denumiri județene, respectiv a Municipiului București

În temeiul art.3 din O.G. nr.63/2002 actualizată, Comisia de Atribuire sau Schimbare de Denumiri:

AVIZEAZĂ:

Art.1 – FAVORABIL propunerea formulată de către Primăria Comunei Hărman, privind atribuirea denumirii de străzi astfel:

- Strada „ **Ciprian Porumbescu** ” - pentru drumul nou creat prin PUZ, CF nr. 114650 de 6444,00 mp, situată în partea de vest a comunei, în zonă nouă de locuințe, conform reglementărilor urbanistice aprobate prin HCL 100/2022.

Art.2 – Presentul aviz se va comunica Primăriei Comunei Hărman, în vederea adoptării Hotărârii Consiliului Local conform art. 2, lit. d, din OG 63/2002, de către compartimentul juridic al Instituției Prefectului Județului Brașov.

Președintele Comisiei de atribuire de denumiri
a Județului Brașov

Dr. Popovici Bogdan Florin



AVIZ nr. 2

din 07.02.2023

privind atribuire denumiri străzi în Comuna Sânpetru

Comisia de Atribuire sau Schimbare de Denumiri constituită prin Ordinul nr. 502/2021 emis de Prefectul județului Brașov, întrunită în ședința din 07.02.2023.

Analizând propunerea nr. 22802/2022 formulată de către Primăria Comunei Sânpetru, privind denumirea unui stăzi, după cum urmează:

- Strada „ **Crinului** ” - pentru drumul nou creat prin PUZ, nr. Cad 119241 de 4012,00 mp, situată în comuna Sânpetru cu intrare din strada Poieniței, conform reglementărilor urbanistice aprobate prin HCL 104/2015, având în vecinătate strada Poieniței, strada Viorelelor și strada Zambilelor.

Având în vedere prevederile art. 4, respectiv art.12 din O.MIRA 564/2008, pentru aprobarea Regulamentului de funcționare a Comisiei de atribuire de denumiri județene, respectiv a Municipiului București

În temeiul art.3 din O.G. nr.63/2002 actualizată, Comisia de Atribuire sau Schimbare de Denumiri:

AVIZEAZĂ:


Art.1 – **FAVORABIL** propunerea formulată de către Primăria Comunei Sânpetru, privind atribuirea denumirii de străzi astfel:

- strada „ **Crinului** ” - pentru drumul nou creat prin PUZ, nr. Cad 119241 de 4012,00 mp, situată în comuna Sânpetru cu intrare din strada Poieniței, conform reglementărilor urbanistice aprobate prin HCL 104/2015, având în vecinătate strada Poieniței, strada Viorelelor și strada Zambilelor.

Art.2 – Prezentul aviz se va comunica Primăriei Comunei Sânpetru, în vederea adoptării Hotărârii Consiliului Local conform art. 2, lit. d, din OG 63/2002, de către compartimentul juridic al Instituției Prefectului Județului Brașov.

Președintele Comisiei de atribuire de denumiri
a Județului Brașov

Dr. Popovici Bogdan Florin



AVIZ nr. 1

din 07.02.2023

privind atribuire denumiri străzi în Comuna Sânpetru

Comisia de Atribuire sau Schimbare de Denumiri constituită prin Ordinul nr. 502/2021 emis de Prefectul județului Brașov, întrunită în ședința din 07.02.2023.

Analizând propunerea nr. 16774/2022 formulată de către Primăria Comunei Sânpetru, privind denumirea unui stăzi, după cum urmează:

- Strada „ **Postăvarului** „ - pentru drumul nou creat prin PUZ, nr. Cad. 111788 de 4386,00 mp, situată în comuna Sânpetru cu intrare din strada Drumul cu Plopi, conform reglementărilor urbanistice aprobate prin HCL 68/2017, având în vecinătate strada Drumul cu Plopi.

Având în vedere prevederile art. 4, respectiv art.12 din O.MIRA 564/2008, pentru aprobarea Regulamentului de funcționare a Comisiei de atribuire de denumiri județene, respectiv a Municipiului București

În temeiul art.3 din O.G. nr.63/2002 actualizată, Comisia de Atribuire sau Schimbare de Denumiri:

AVIZEAZĂ:

Art.1 – **FAVORABIL** propunerea formulată de către Primăria Comunei Sânpetru, privind atribuirea denumirii de străzi astfel:

- strada „ **Postăvarului** „ - pentru drumul nou creat prin PUZ, nr. Cad. 111788 de 4386,00 mp, situată în comuna Sânpetru cu intrare din strada Drumul cu Plopi, conform reglementărilor urbanistice aprobate prin HCL 68/2017, având în vecinătate strada Drumul cu Plopi.

Art.2 – Prezentul aviz se va comunica Primăriei Comunei Sânpetru, în vederea adoptării Hotărârii Consiliului Local conform art. 2, lit. d, din OG 63/2002, de către compartimentul juridic al Instituției Prefectului Județului Brașov.

Președintele Comisiei de atribuire de denumiri
a Județului Brașov

Dr. Popovici Bogdan Florin

